





Figure 2

LEYENDA	
	DERECHOS MINEROS EN TRAMITE
	DERECHOS MINEROS TITULADOS
	DERECHOS MINEROS EXTINGUIDOS
	PLANTAS DE BENEFICIO, CANTERAS, OTROS

ESCALA 1 : 100000



SECTOR ENERGIA Y MINAS INSTITUTO GEOLÓGICO MINERO Y METALÚRGICO DIRECCION DE CATASTRO MINERO		
PLANO : INVENTARIO DE DERECHOS MINEROS		
HOJA : HUANCAVELICA	DATUM : PSAD 56	Ing. HENRY LUNA CORDOVA Director de Catastro Minero Instituto Geológico Minero y Metalúrgico
CODIGO : 26-N	ZONA : 18	
TAMAÑO : A-4	ZONA CATASTRAL : 18E-V	
FECHA : 19 February 2008	ELABORADO POR : GUIDO VALDIVIA PONCE	

CLÁUSULA DE SALVAGUARDA La información sobre Áreas Restringidas a la Actividad Minera (Áreas Naturales, Zonas Urbanas y de Expansión Urbana, Zonas Arqueológicas, Proyectos Especiales, Reserva Turística y otras) que grafican en el plano catastral, tienen CARÁCTER REFERENCIAL, toda vez que su administración corresponde a otras entidades. Su actualización se efectúa de acuerdo a la información que dichas Entidades envían al INGEMMET.